Městský úřad
OTROKOVICE

odbor dopravně-správní
oddělení silničního hospodářství

otrkvp26v010lz

VAŠE ZNAČKA:	
ČÍSLO JEDNACÍ:	OTRK/DOP/73872/2026/TON
SPISOVÁ ZNAČKA:	OTRK/DOP/14100/2026/TON
OPRÁVNĚNÁ ÚŘEDNÍ OSOBA:	Ing. Josef Tomanovič
TELEFON:	577 680 282
E-MAIL:	tomanovic@muotrokovice.cz
DATUM:	09.10.2026

NÁVRH OPATŘENÍ OBECNÉ POVAHY

DORUČUJE SE VEŘEJNOU VYHLÁŠKOU

Místní úprava provozu na pozemních komunikacích – stanovení dopravního značení na pozemních komunikacích

Městský úřad Otrokovice, odbor dopravně-správní, oddělení silničního hospodářství (dále jen DOP MěÚ Otrokovice) jako příslušný správní orgán podle ust. § 10 a § 11 zákona č. 500/2004 Sb., správní řád, ve znění pozdějších předpisů (dále jen správní řád) a dle ust. § 124 odst. 1 a 6 zákona č. 361/2000 Sb., o provozu na pozemních komunikacích a o změnách některých zákonů, ve znění pozdějších předpisů (dále jen zák. č. 361/2000 Sb.) na základě žádosti právnické osoby EUROVIA CS a.s., IČ: 45274924, se sídlem U Michelského lesa 1581/2, 140 00, Praha 4 - Michle (dále jen žadatel) zastoupené na základě plné moci právnickou osobou NVB LINE s.r.o., IČ: 26979675, se sídlem Cukrovar 716, 768 21 Kvasice (dále jen zástupce), ve věci stanovení místní úpravy provozu na pozemních komunikacích, a to na stezce pro chodce a cyklisty společné, která vede podél silnice č. III/4973 v místní části Kvítkovice v obci a mimo obec Otrokovice, spočívající v umístění nového svislého a vodorovného dopravního značení dle situace, která je nedílnou součástí tohoto návrhu na Opatření obecné povahy, v souvislosti s výstavbou nového úseku společné stezky, v rámci stavby: „KVÍTKOVICE - MALENOVICE STEZKA PRO CHODCE A CYKLISTY“.

Policie České republiky, Dopravní inspektorát Zlín (dále jen PČR DI Zlín) v souladu s ust. § 77 odst. 1 písm. c) a odst. 2 písm. b) zák. č. 361/2000 Sb. jako dotčený orgán vydala dne 06.10.2026 pod č.j. KRPZ-103804-2/ČJ-2026-150506 souhlasné písemné vyjádření.

Vzhledem k tomu, že byly shromážděny dostatečné podklady, vydává Městský úřad Otrokovice, odbor dopravně-správní, oddělení silničního hospodářství v souladu s ust. § 172 správního řádu a ust. § 124 odst. 1 a 6 zák. č. 361/2000 Sb. **následující návrh**

OPATŘENÍ OBECNÉ POVAHY

Městský úřad Otrokovice, odbor dopravně-správní, oddělení silničního hospodářství (dále jen DOP MěÚ Otrokovice) jako příslušný správní orgán podle ust. § 10 a § 11 zákona č. 500/2004 Sb., správní řád, ve znění pozdějších předpisů (dále jen správní řád) a dle ust. § 124 odst. 1 a 6 zákona č. 361/2000 Sb., o provozu na pozemních komunikacích a o změnách některých zákonů, ve znění pozdějších předpisů (dále jen zák. č. 361/2000 Sb.) a po předchozím projednání s dotčeným orgánem Policie České republiky, Dopravním inspektorátem Zlín (dále jen PČR DI Zlín)

Městský úřad Otrokovice
nám. 3. května 1340
765 02 OTROKOVICE

e-mail: epodatelna@muotrokovice.cz
ústředna: 577 680 111

web: www.otrokovice.cz
IČ: 00284301
ID datové schránky: jfrb7zs

v y h o v u j e ž á d o s t i

právnické osobě EUROVIA CS a.s., IČ: 45274924, se sídlem U Michelského lesa 1581/2, 140 00, Praha 4 - Michle (dále jen žadatel) zastoupené na základě plné moci právnickou osobou NVB LINE s.r.o., IČ: 26979675, se sídlem Cukrovar 716, 768 21 Kvasice (dále jen zástupce), ve věci stanovení místní úpravy provozu na pozemních komunikacích – na stezce pro chodce a cyklisty společné, která vede podél silnice č. III/4973 v místní části Kvítkovice v obci a mimo obec Otrokovice, v souvislosti s výstavbou nového úseku společné stezky, v rámci stavby: „KVÍTKOVICE - MALENOVICE STEZKA PRO CHODCE A CYKLISTY“, v souladu s ust. § 171 správního řádu

vydává opatření obecné povahy,

kterým v souladu s ust. § 77 odst. 1 písm. c) a odst. 5 zák. č. 361/2000 Sb.

STANOVÍ

místní úpravu provozu na pozemních komunikacích – na stezce pro chodce a cyklisty společné, která vede podél silnice č. III/4973 v místní části Kvítkovice v obci a mimo obec Otrokovice, v rozsahu dle situace, která je nedílnou přílohou tohoto opatření obecné povahy, v souvislosti s výstavbou nového úseku společné stezky, v rámci stavby: „KVÍTKOVICE - MALENOVICE STEZKA PRO CHODCE A CYKLISTY“.

Místní úpravu provozu na pozemních komunikacích je nutno provést za níže uvedených podmínek:

1. *Dopravní značení bude užito a umístěno v souladu se zák. č. 361/2000 Sb., vyhl. č. 294/2015 Sb. a technickými podmínkami č. TP 65 Zásady pro dopravní značení na pozemních komunikacích, TP 133 Zásady pro vodorovné dopravní značení na pozemních komunikacích a TP 179 Navrhování komunikací pro cyklisty.*
2. *Místní úprava provozu na dotčených pozemních komunikacích bude provedena dle situace a na náklady žadatele.*
3. *Za instalaci stanoveného dopravního značení bude zodpovědný žadatel.*
4. *Majitel, příp. správce pozemní komunikace je povinen udržovat dopravní značení v nezávadném stavu po celou dobu jeho platnosti.*
5. *Budou dodrženy podmínky uvedené ve vyjádření majetkového správce silnic II. a III. tříd Ředitelství silnic Zlínského kraje p.o. ze dne 19.08.2026 pod č.j. ŘSZK/14795/2026/217.*

O d ů v o d n ě n í opatření obecné povahy

DOP MěÚ Otrokovice obdržel dne 16.08.2026 pod č.j. OTRK/DOP/73872/2026/TON žádost žadatele zastoupeného na základě plné moci zástupcem o stanovení místní úpravy provozu na pozemních komunikacích – na stezce pro chodce a cyklisty společné, která vede podél silnice č. III/4973 v místní části Kvítkovice v obci a mimo obec Otrokovice, v rozsahu dle situace, v souvislosti s výstavbou nového úseku společné stezky, v rámci stavby: „KVÍTKOVICE - MALENOVICE STEZKA PRO CHODCE A CYKLISTY“.

K žádosti bylo doložena plná moc, vyjádření majetkového správce silnic II. a III. tříd Ředitelství silnic Zlínského kraje p.o. ze dne 19.08.2026 pod č.j. ŘSZK/14795/2026/217, a situace dopravního značení.

Investorem stavby je město Otrokovice.

DOP MěÚ Otrokovice si vyžádal vyjádření dotčeného orgánu PČR DI Zlín, které obdržel dne 06.10.2026 pod č.j. KRPZ-103804-2/ČJ-2026-150506.

Nová místní úprava provozu na pozemních komunikacích spočívá v instalaci nového svislého a vodorovného dopravního značení i v obnově stávajícího dopravního značení a zařízení dle přílohy.

Městský úřad Otrokovice
nám. 3. května 1340
765 02 OTROKOVICE

e-mail: epodatelna@muotrokovice.cz
ústředna: 577 680 111

web: www.otrokovice.cz
IČ: 00284301
ID datové schránky: jfrb7zs

Místní úprava provozu na pozemních komunikacích spočívá v umístění symbolů na novém úseku stezky, vyznačení bezpečnostního bočního odstupu 0,5 m pomocí vodící čáry č. V4 (0,125 m) od vozovky silnice č. III/4973, podélné čáry přerušované č. V 2a (1/3/0,125) i sjezdu na pole dle TP 179 a evidenčního číslo mostu 4973-2. V přesunu stávajících dopravních značek č. IZ 8a,b (Zóna s dopravním omezením/konec zóny s dopravním omezením) do nové polohy před stezku. V novém umístění stávající skupiny dopravních značek č. IZ4b (Konec obce) + IS 15a (Hranice územního celku – Kvítkovice) + B20a (Nejvyšší dovolená rychlost – 70 km/h) nad stezku na výložníky vč. P 1 (Křižovatka s vedlejší pozemní komunikací). V nejužším místě stezky je šířka jízdních pruhů (1,05 m), v souvislosti s instalací dopravního zařízení č. Z 4e,d (Směrovací deska se šipkou doleva/doprava) v bezpečnostním odstupu od silnice č. III/4973 i od stezky. Mimo tento úsek je šířka jízdních pruhů 1,25 m. A dále v obnově stávajícího levostranného vodorovného dopravního značení bílé klikaté čáry č. V 12e (0,125 m) a vodící čáry č. V4 (0,25 m) na silnici č. III/4973.

Vzhledem k výše uvedenému, s ohledem na zajištění bezpečnosti a plynulosti silničního provozu stanoví DOP MěÚ Otrokovice předmětné dopravní značení.

Jelikož správním orgánem byly shromážděny dostatečné podklady pro vydání stanovení, přistoupil správní orgán k vydání stanovení ve znění, jak je uvedeno výše, neboť má za to, že tímto je stanovení místní úpravy provozu na pozemních komunikacích plně odůvodněno.

Stanovení místní úpravy provozu na pozemních komunikacích, pokud z ní vyplývají povinnosti účastníkům silničního provozu, kteří jsou obecně vymezeni, je ve smyslu zák. č. 361/2000 Sb. a ve smyslu ust. § 171 správního řádu závazným opatřením obecné povahy, které není právním předpisem ani rozhodnutím. Proto provedl stanovení předmětné místní úpravy provozu na pozemních komunikacích formou opatření obecné povahy dle správního řádu.

Opatření obecné povahy se doručuje veřejnou vyhláškou podle ust. § 25 správního řádu.

P o u č e n í k opatření obecné povahy

Proti opatření obecné povahy nelze podat opravný prostředek (§ 173 odst. 2 správního řádu).

---------- konec textu navrženého opatření obecné povahy ----------

Uvedený návrh opatření obecné povahy s odůvodněním byl projednán s dotčenými orgány uvedenými v ust. § 77 odst. 3 a 5 zák. č. 361/2000 Sb. a dle ust. § 136 správního řádu a doručuje se veřejnou vyhláškou v souladu s ust. § 172 odst. 1 správního řádu. Návrh opatření obecné povahy bude zveřejněn po dobu 30 dnů, ode dne jeho vyvěšení na úřední desce Městského úřadu Otrokovice. **Tímto správní orgán vyzývá dotčené osoby, aby k návrhu opatření podávaly připomínky nebo námitky.**

Poučení k návrhu opatření obecné povahy:

K uvedenému návrhu opatření obecné povahy může kdokoli, jehož práva, povinnosti nebo zájmy mohou být opatřením obecné povahy přímo dotčeny, uplatnit u správního orgánu písemné připomínky. Správní orgán je povinen se připomínkami zabývat jako podkladem pro opatření obecné povahy a vypořádat se s nimi v jeho odůvodnění. Pro podávání písemných připomínek dotčených osob správní orgán stanovuje lhůtu 30 dnů ode dne zveřejnění uvedeného návrhu opatření obecné povahy.

Vlastníci nemovitostí, jejichž práva, povinnosti nebo zájmy související s výkonem vlastnického práva mohou být opatřením obecné povahy přímo dotčeny, nebo, určí-li tak správní orgán, i jiné osoby, jejichž oprávněné zájmy mohou být opatřením obecné povahy přímo dotčeny, mohou podat proti návrhu opatření obecné povahy písemné odůvodněné námitky ke správnímu orgánu ve lhůtě 30 dnů ode dne jeho zveřejnění. Zmeškání úkonu nelze prominout. O námitkách rozhoduje správní orgán, který opatření obecné povahy vydává. Jestliže by vyřízení námitky vedlo k řešení, které přímo ovlivní oprávněné zájmy některé osoby jiným způsobem než návrh opatření obecné povahy, a není-li změna zjevně též v její prospěch, zjistí správní orgán její stanovisko.

Městský úřad Otrokovice
nám. 3. května 1340
765 02 OTROKOVICE

e-mail: epodatelna@muotrokovice.cz
ústředna: 577 680 111

web: www.otrokovice.cz
IČ: 00284301
ID datové schránky: jfrb7zs

Písemné připomínky a písemné námitky se podávají správnímu orgánu na adresu: **Městský úřad Otrokovice, odbor dopravně-správní, oddělení silničního hospodářství, nám. 3. května 1340, 765 02 Otrokovice**.

„OTISK RAZÍTKA“

Digitálně podepsal Josef Tomanovič
Datum: 09.10.2026 12:40:08 +02:00

Ing. Josef Tomanovič
referent

Příloha: situace

Toto oznámení musí být vyvěšeno po dobu nejméně 30 ti dnů na úřední desce příslušného úřadu. Současně musí být ve stejnou vývěsní dobu zveřejněno min. 30 dnů na elektronické úřední desce příslušného správního úřadu.

Vyvěšeno dne: .....
razítko a podpis oprávněné osoby

Sejmuto dne: .....
razítko a podpis oprávněné osoby

Obdrží:
EUROVIA CS a.s., U Michelského lesa 1581/2, 140 00, Praha 4 - Michle v zast. NVB LINE s.r.o., Cukrovar 716, 768 21 Kvasice
Ředitelství silnic Zlínského kraje, příspěvková organizace, K Majáku 5001, 760 01 Zlín
Město Otrokovice, nám. 3. května 1340, 765 02 Otrokovice
PČR DI Zlín, nám. T. G. M. 3218, 760 01 Zlín

Tento návrh opatření obecné povahy bude zveřejněn na úředních deskách níže uvedených měst a obcí po dobu 30 dnů a dále také způsobem umožňující dálkový přístup:
Městský úřad Otrokovice, nám. 3. května 1340, 765 02 Otrokovice

Městský úřad Otrokovice
nám. 3. května 1340
765 02 OTROKOVICE

e-mail: epodatelna@muotrokovice.cz
ústředna: 577 680 111

web: www.otrokovice.cz
IČ: 00284301
ID datové schránky: jfrb7zs

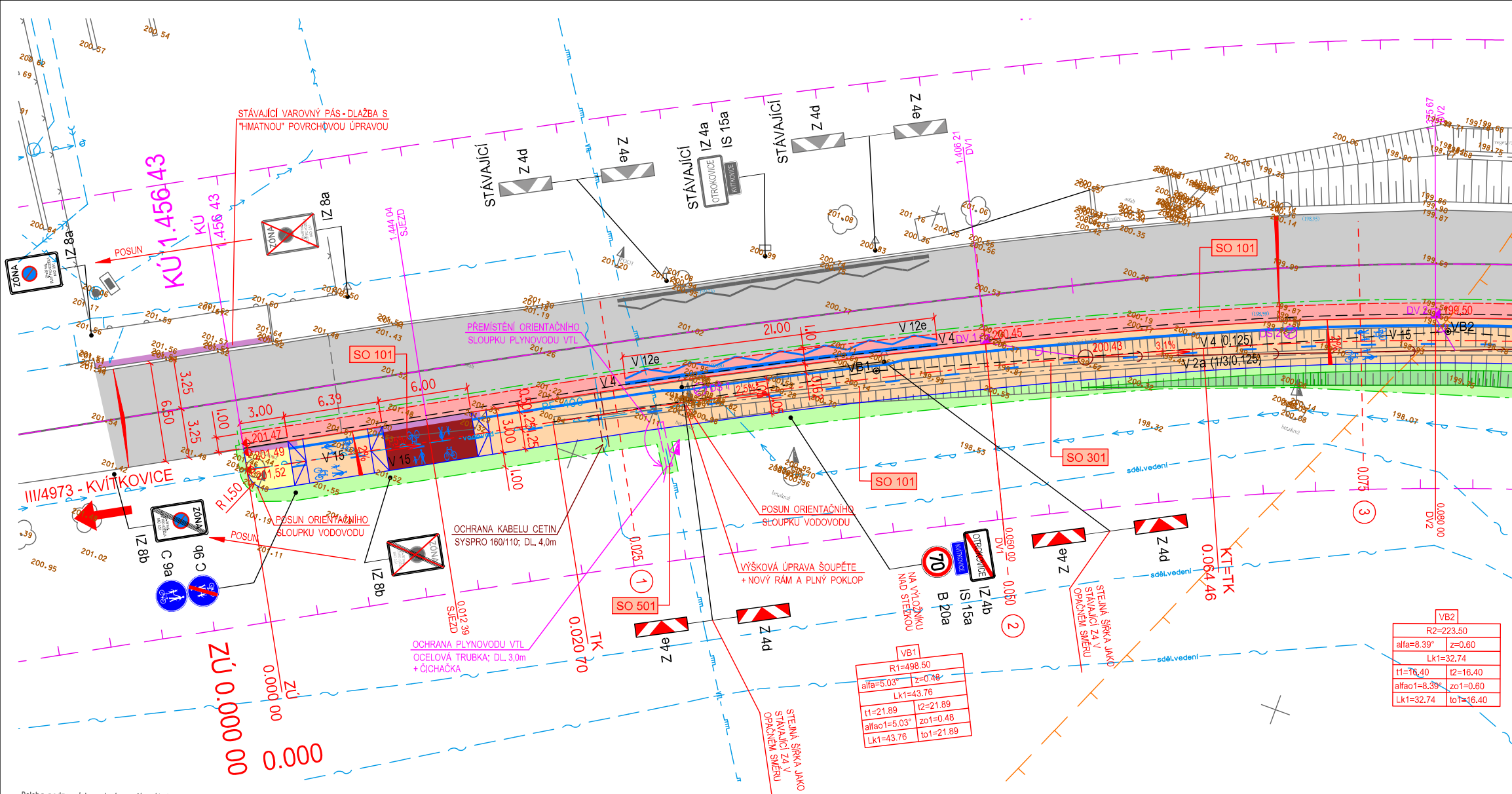
STÁVAJÍCÍ VAROVNÝ PÁS - DLAŽBA S "HMATNOU" POVRCHOVOU ÚPRAVOU
KÚ 1.456 43
KÚ 1.456 43
POSUN
IZ 8a
ZÓNA
STÁVAJÍCÍ
Z 4d
Z 4e
IZ 4a
IS 15a
OTROKOVICE
KVÍTKOVICE
1.444 04 SJEZD
1.406 21 DV1
SO 101
SO 301
SO 501
PŘEMÍSTĚNÍ ORIENTAČNÍHO SLOUPKU PLYNOVODU VTL
21.00
V 12e
V 4
V 15
V 2a (1/3/0.125)
V 4 (0.125)
VB1
VB2
3.25
6.00
6.39
3.00
III/4973 - KVÍTKOVICE
R 1.50
POSUN ORIENTAČNÍHO SLOUPKU VODOVODU
OCHRANA KABELU CETIN SYSPRO 160/110; DL. 4,0m
OCHRANA PLYNOVODU VTL OCELOVÁ TRUBKA; DL. 3,0m + ČICHAČKA
VÝŠKOVÁ ÚPRAVA ŠOUPĚTE + NOVÝ RÁM A PLNÝ POKLOP
NA VYLOŽNÍKU NAD STEZKOU
B 20a
IS 15a
IZ 4b
IZ 8b
C 9a
C 9b
70
STEJNÁ ŠÍŘKA JAKO STÁVAJÍCÍ Z 4 V OPAČNÉM SMĚRU
ZÚ 0.000 00
0.000
0.000 00 ZÚ
0.012 39 SJEZD
0.020 70 TK
0.025
0.050 00 DV1
0.064 46 KT=TK
0.075
0.080 00 DV2
sděl.vedení
①
②
③

VB1	
R1=498.50	
alfa=5.03°	z=0.48
Lk1=43.76	
t1=21.89	t2=21.89
alfao1=5.03°	zo1=0.48
Lk1=43.76	to1=21.89

VB2	
R2=223.50	
alfa=8.39°	z=0.60
Lk1=32.74	
t1=16.40	t2=16.40
alfao1=8.39°	zo1=0.60
Lk1=32.74	to1=16.40

Poloha podzemních vedení a zařízení byla zakreslena podle jejich evidence v JDTM-ZK, případně dle údajů příslušných správců.

Polohu podzemních vedení nelze vytýčovat odměřováním vzdáleností na výkrese.

Přesné vyznačení všech podzemních vedení na povrchu zajistí investor před zahájením stavby.

Katastrální mapa je připojena pouze orientačně a polohu hranic nelze určovat odměřováním ze situace.

MĚŘIL 12/2022	VYHOTOVIL	OVĚŘIL
Ivan Bernatík	Ivan Bernatík	Ing.Luděk Zlámal
OKRES	KAT.ÚZEMÍ	INVESTOR
Zlín	Kvítkovice u Otr.	

GEOZET s.r.o.
tř.Tomáše Bati 344
76502 Otrokovice
IČO: 28281781
tel.577 938 126
geozet@geozet.cz

NÁLEŽITOSTMI A PŘESNOSTÍ ODPOVÍDÁ PRÁVNÍM PŘEDPISŮM

KVÍTKOVICE - MALENOVICE
stezka pro chodce a cyklisty, I.etapa

polohopis a výškopis

situace 1:250 výkres č.1

ČÍSLO ZAKÁZKY
11330

SOUŘADNICOVÝ SYSTÉM	VÝŠKOVÝ SYSTÉM	DATUM OVĚŘENÍ	ČÍSLO OVĚŘENÍ
S-JTSK	Bpv	6.9.2023	344/2023

RAZÍTKO,PODPIS

KANALIZACE
PLYNOVOD NTL - PODZEMNÍ
VODOVOD
PLYNOVOD STL - PODZEMNÍ
SDĚLOVACÍ VEDENÍ - PODZEMNÍ
VEDENÍ VO - PODZEMNÍ
VEDENÍ VN - NADZEMNÍ
VEDENÍ VN - PODZEMNÍ
TEPELNÝ KANÁL
PLYNOVOD VTL - PODZEMNÍ

SVĚTLO
SLOUP
STROM LISTNATÝ
STROM JEHLIČNATÝ
KANALIZAČNÍ ŠACHTA
VSTUPNÍ ŠACHTA
VPUSŤ
HYDRANT PODZEMNÍ
ŠOUPÁTKO
TRAFO
PRIS
DOPRAVNÍ ZNAČKA
MÍSTNÍ TABULE

SOUŘADNICE PRO VYTYČ
STEZKA PRO CHODCE A

ZÚ	529870.067	1167308.483
VB 1	529832.810	1167287.848
VB 2	529797.813	1167272.304
VB 3	529767.899	1167263.977
VB 4	529709.520	1167253.653
VB 5	529673.493	1167245.003
VB 6	529650.124	1167233.510
VB 7	529642.275	1167229.476
VB 8	529633.500	1167236.806
KÚ	529626.692	1167234.733

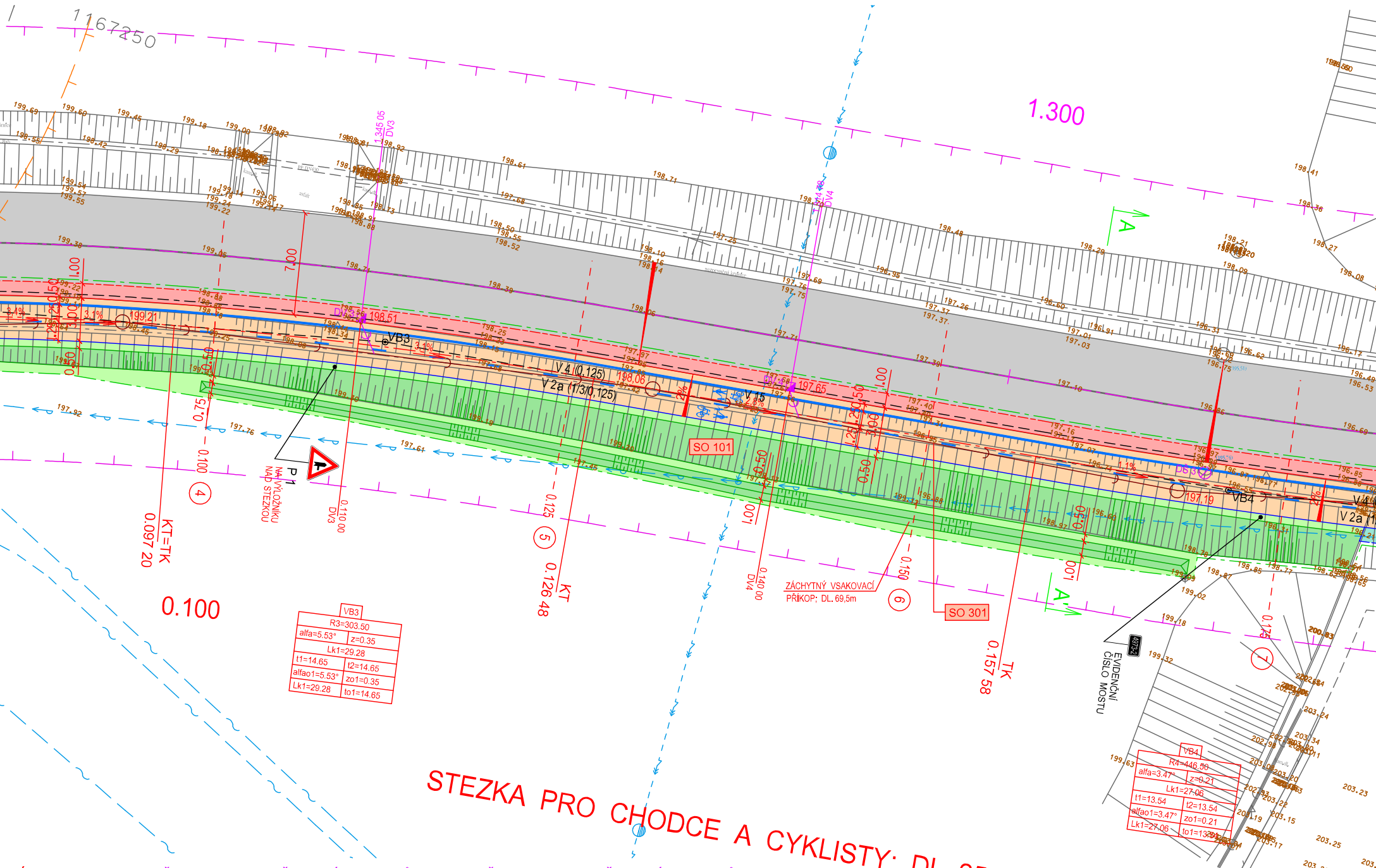
1167250
1.300
0.100
A
A'
SO 101
SO 301
VB3
VB4
V 4 (0,125)
V 2a (1/3/0,125)
V 15
DV3
DV4
1.345 05
0.110 00
0.140 00
P 1
NA VÝLOŽNÍKU NAD STEZKOU
KT=TK
0.097 20
KT
0.126 48
TK
0.157 58
ZÁCHYTNÝ VSAKOVACÍ PŘÍKOP; DL. 69,5m
EVIDENČNÍ ČÍSLO MOSTU
④
⑤
⑥
⑦
VB3
R3=303.50
alfa=5.53° z=0.35
Lk1=29.28
t1=14.65 t2=14.65
alfao1=5.53° zo1=0.35
Lk1=29.28 to1=14.65
VB4
R4=446.50
alfa=3.47° z=0.21
Lk1=27.06
t1=13.54 t2=13.54
alfao1=3.47° zo1=0.21
Lk1=27.06 to1=13.54
STEZKA PRO CHODCE A CYKLISTY; DL. 259,05m

ENÍ:
CYKLISTY

SOUŘADNICE VYTYČOVACÍCH BODŮ DEŠŤOVÝCH VPUSTÍ

DV 1	529826.707	1167283.399	200.45
DV 2	529799.002	1167271.459	199.50
DV 3	529770.019	1167262.980	198.51
DV 4	529740.469	1167257.298	197.65
DV 5	529678.252	1167247.492	197.53
DV 6	529665.906	1167242.954	197.93
DV 7	529656.769	1167239.023	197.93

POZNÁMKA:

SOUŘADNICE VPUSTÍ URČUJÍ STŘED VPUSTI.

SOUŘADNICE VYTYČOVACÍCH BODŮ DRENÁŽNÍCH ŠACHET

DŠ 1	529843.472	1167293.012	201.07
DŠ 2	529807.681	1167275.952	199.97
DŠ 3	529711.462	1167253.078	197.12

POZNÁMKA:

SOUŘADNICE ŠACHET URČUJÍ STŘED ŠACHTY.

OBJEKTOVÉ ČLENĚNÍ:

SO 101 - STEZKA PRO CHODCE A CYKLISTY
SO 301 - KANALIZACE
SO 501 - TECHNICKÁ ÚPRAVA VTL PLYNOVODU

POZNÁMKA :

- Pod zpevněnými plochami pojížděn rozvody uloženy v chráničkách.
- Stávající poklopy podzemních šach úrovně nové nivelety zpevněných p

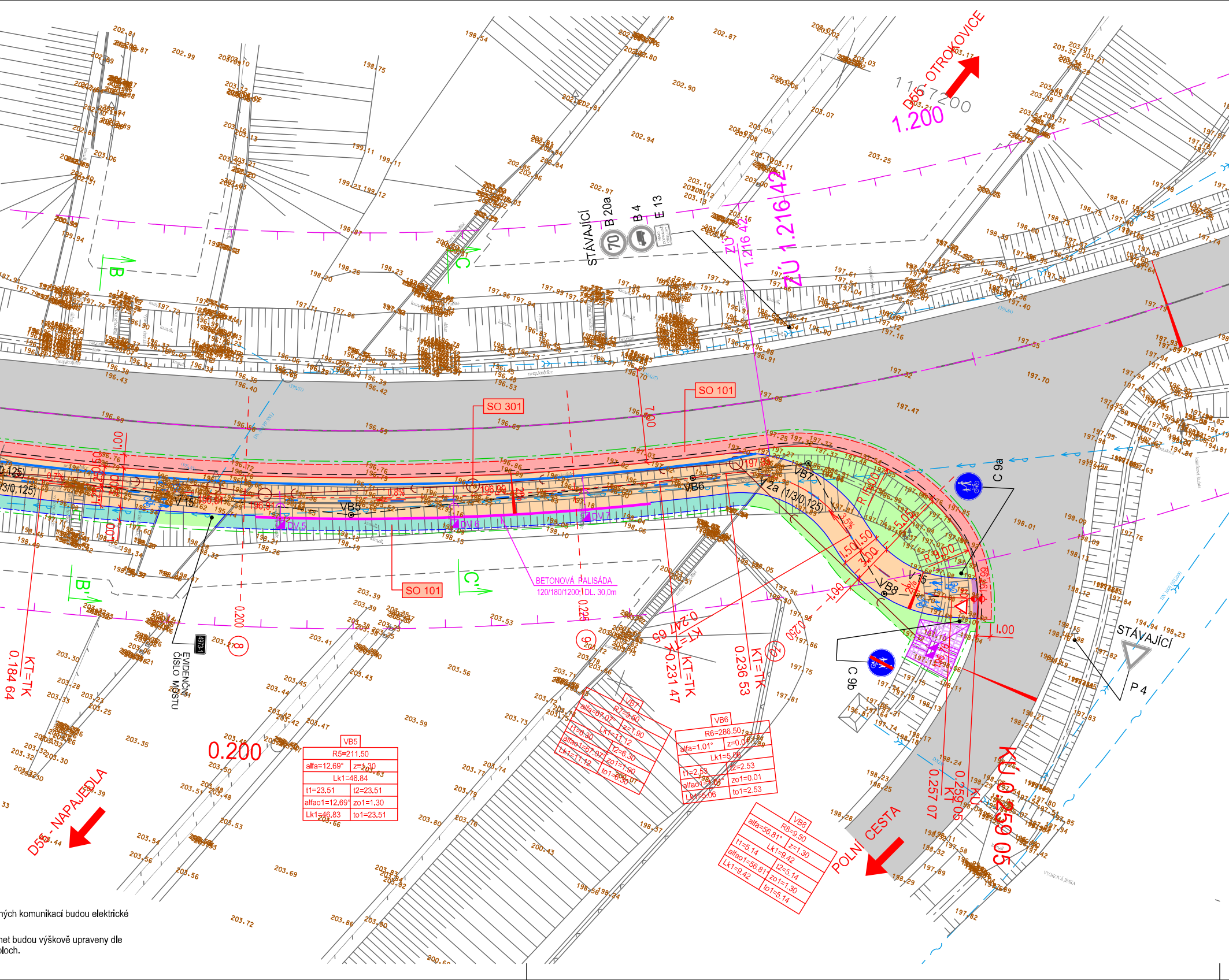
D55 - OTROKOVICE
1.200
STÁVAJÍCÍ
B 20a
B 4
E 13
70
ZU 1.216 42
SO 301
SO 101
SO 101
BETONOVÁ PALISÁDA
120/180/1200, DL. 30,0m
DV 5
DV 6
DV 7
VB5
VB6
VB7
VB8
V 15
V 2a (1/3/0,125)
C 9a
C 9b
P 4
STÁVAJÍCÍ
B
B'
C
C'
KT=TK 0.184 64
KT=TK 0.231 47
KT=TK 0.236 53
KT 0.257 07
KU 0.259 05
0.200
0.225
0.247 65
0.250
EVIDENČNÍ ČÍSLO MOSTU
8
9
10
D55 - NAPAJEDLA
POLNÍ CESTA
1.00
VB5
R5=211.50
alfa=12.69° z=1.30
Lk1=46.84
t1=23.51 t2=23.51
alfao1=12.69° zo1=1.30
Lk1=46.83 to1=23.51
VB6
R6=286.50
alfa=1.01° z=0.00
Lk1=5.06
t1=2.53 t2=2.53
alfao1=1.01° zo1=0.01
Lk1=5.06 to1=2.53
VB7
R7=9.50
alfa=67.07° z=1.90
Lk1=11.12
t1=6.30 t2=6.30
alfao1=67.07° zo1=1.90
Lk1=11.12 to1=6.30
VB8
R8=9.50
alfa=56.81° z=1.30
Lk1=9.42
t1=5.14 t2=5.14
alfao1=56.81° zo1=1.30
Lk1=9.42 to1=5.14

...ných komunikací budou elektrické

...net budou výškově upraveny dle
...loch.

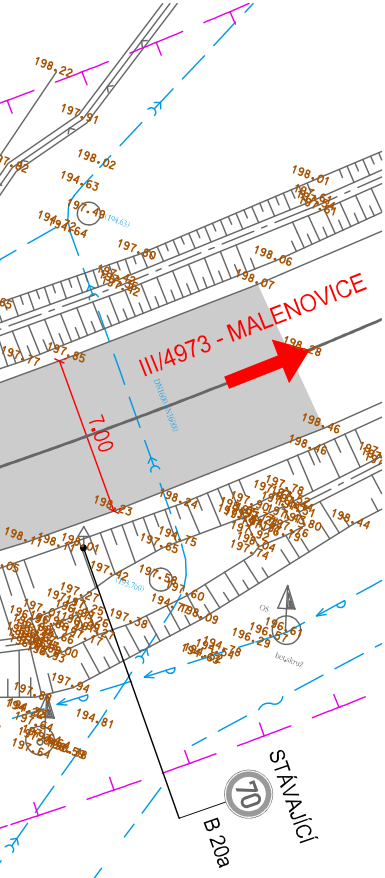
III/4973 - MALENOVICE
7,00
STÁVAJÍCÍ
70
B 20a

LEGENDA

▨	STÁVAJÍCÍ KOMUNIKACE
⊥ ⊥	OCHRANNÉ PÁSMO DÁLNICE D55 (100m)
⊥ ⊥	OCHRANNÉ PÁSMO SILNICE III. TŘÍDY (15m)
- · -	HRANICE STAVBY
⟩	SO 301 - KANALIZACE

SO 101 - STEZKA PRO CHODCE A CYKLISTY

🟥	KOMUNIKACE - ASFALTOVÝ BETON - KRYT TL. 40mm (ZAPRAVENÍ - PÁS Š. 1,0m)
🟧	STEZKA PRO CHODCE A CYKLISTY SPOLEČNÁ - ASFALTOVÝ BETON
🟦	SJEZDY - ASFALTOVÝ BETON
🟨	CHODNÍK - ASFALTOVÝ BETON
🟩	OPEVNĚNÍ SVAHU - LOMOVÝ KÁMEN
▥	TERÉNNÍ ÚPRAVY - SVAHOVÁNÍ
🟩	TERÉNNÍ ÚPRAVY A ZATRAVNĚNÍ
—	SILNIČNÍ OBRUBNÍK BO 15/25 - PŘEVÝŠENÝ (NÁŠLAP 120mm)
—	SILNIČNÍ OBRUBNÍK BO 15/15 - SNÍŽENÝ (NÁŠLAP 20mm)
- - -	BETONOVÁ PŘÍDLAŽBA ABK 50/25/8
—	CHODNÍKOVÝ OBRUBNÍK BO 10/25
A'	VZOROVÉ PŘÍČNÉ ŘEZY
① 0,025	PŘÍČNÉ ŘEZY
◪ ⟩	DEŠŤOVÁ VPUST S PŘÍPOJKOU DN 200
◪◪	HORSKÁ VPUST
⊘ ⟩	DRENÁŽNÍ ŠACHTA S PŘÍPOJKOU DN 200
= = =	OCHRANA STÁVAJÍCÍCH KABELŮ
▬	VAROVNÝ PÁS - DLAŽBA S "HMATNOU" POVRCHOVOU ÚPRAVOU

SOUŘADNICOVÝ SYSTÉM : JTSK
VÝŠKOVÝ SYSTEM : B.p.v.

hlavní projektant	vedoucí projektant	vypracoval	kontroloval
ING. RUDOLF NEČAS	ING. RUDOLF NEČAS	ING. ZDENĚK ŠEVČÍK	ING. RUDOLF NEČAS

Ing. RUDOLF NEČAS
Fűgnerovo nábřeží 5476
760 01 ZLÍN
mobil: 602 517 446
e-mail: rudolfnec@gmail.com

STAVBA
KVÍTKOVICE - MALENOVICE STEZKA PRO CHODCE A CYKLISTY

OBJEKT SO 101 - STEZKA PRO CHODCE A CYKLISTY

OBSAH
SITUACE

formát	6,5 A4
datum	05/2025
stupeň PD	DPS
zak.číslo	20–2023
arch.číslo	–
měřítko 1:250	č.v. 03